



АДМИНИСТРАЦИЯ ГОРОДА ПЕРМИ  
ДЕПАРТАМЕНТ ЗЕМЕЛЬНЫХ ОТНОШЕНИЙ

РЕШЕНИЕ

о размещении объектов № 21-01-44-1265 от 30 СЕН 2020

г. Пермь, ул. Сибирская, 15

Департамент земельных отношений администрации города Перми в соответствии с пунктом 3 статьи 39.36 Земельного кодекса Российской Федерации, Положением о порядке и условиях размещения объектов на землях или земельных участках, находящихся в государственной или муниципальной собственности, на территории Пермского края без предоставления земельных участков и установления сервитутов, публичного сервитута, утвержденным постановлением Правительства Пермского края от 22.07.2015 № 478-п

**разрешает разрешает** МКУ «Пермблагоустройство» (ИНН 5902293435, ОГРН 1065902058364, место нахождения: 614000, Пермский край г. Пермь, ул. Ленина, 25)

**размещение объекта:** Подземные линейные сооружения, а также их наземные части и сооружения, технологически необходимые для их использования, для размещения которых не требуется разрешения на строительство (сети наружного освещения по ул. Василия Васильева)

на землях: государственная собственность на которые не разграничена

**на срок:** 1 год

**местоположение:** Пермский край, г. Пермь, Свердловский район, ул. Василия Васильева

**способ размещения объекта:** надземный

Территория, согласно схеме, расположена в зонах с особым условием использования территорий: охранный зона линий и сооружений связи и линий и сооружений радиотелевизионной, охранный зона объектов электросетевого хозяйства, приаэродромная территория аэродрома аэропорта Большое Савино.

МКУ «Пермблагоустройство»:

1. Соблюдать правила использования земельных участков, установленные постановлением Правительства Российской Федерации от 09.06.1995 № 578 «Об утверждении правил охраны линий и сооружений связи Российской Федерации»;

2. Соблюдать порядок использования земельных участков, установленный постановлением Правительства Российской Федерации от 24.02.2009 № 160 «О порядке установления охранных зон объектов электросетевого хозяйства и особых условий использования земельных участков,

расположенных в границах таких зон»;

3. Соблюдать правила охранных зон воздушного пространства, установленные постановлением Правительства Российской Федерации от 11.03.2010 № 138 «Об утверждении Федеральных правил использования воздушного пространства Российской Федерации»;

4. В соответствии с пунктом 7(2) Положения о порядке и условиях размещения объектов на землях или земельных участках, находящихся в государственной или муниципальной собственности, на территории Пермского края без предоставления земельных участков и установления сервитутов, публичного сервитута, утвержденного Постановлением Правительства Пермского края от 22.07.2015 № 478-п, представить в департамент земельных отношений администрации города Перми в течение 1 месяца с момента размещения объектов материалы контрольной геодезической съемки размещенных объектов на бумажном и электронном носителях на безвозмездной основе.

В соответствии со статьей 20<sup>1</sup> Закона Пермского края от 14.09.2011 № 805-ПК «О градостроительной деятельности в Пермском крае» МКУ «Пермблагоустройство»:

Не позднее чем за 10 рабочих дней до начала строительства и (или) реконструкции безвозмездно передает в департамент градостроительства и архитектуры администрации города Перми один экземпляр копий разделов проектной документации, предусмотренных пунктом 1 части 12 статьи 48 Градостроительного кодекса Российской Федерации;

В течение 10 рабочих дней после окончания работ по строительству, реконструкции безвозмездно передать в департамент градостроительства и архитектуры администрации города Перми схему, отображающую расположение объекта и сетей инженерно-технического обеспечения, подписанную застройщиком (техническим заказчиком), с приложением текстового и графического описания местоположения границ охранной и санитарно-защитной зоны, перечень координат характерных точек границ такой зоны.

Приложение: схема предполагаемых к использованию земель или части земельного участка на 4 л. в 1 экз.

Первый заместитель  
начальника департамента



Л.В.Раевская



# СХЕМА ПРЕДПОЛАГАЕМЫХ К ИСПОЛЬЗОВАНИЮ ЗЕМЕЛЬ ИЛИ ЧАСТИ ЗЕМЕЛЬНОГО УЧАСТКА

ВЕРНО Заявитель: МКУ "Пермоблагоустройство"

М.П.

Директор Масален Е.В.

Объект: Подземные линейные сооружения, а также их наземные части и сооружения, технологически необходимые для их использования, для размещения которых не требуется разрешения на строительство (сети наружного освещения по ул.Василия Васильева)  
Местоположение: Пермский край, г. Пермь, ул. Василия Васильева  
Площадь земельного участка, кв.м.: 11038  
Категория земель: земли населенных пунктов  
Вид разрешенного использования: отсутствует

## Каталог координат в МСК-59

Номер точки	399 К О О Р Д И Н А Т Ы	
	X	Y
171	511380.80	2232586.07
172	511378.12	2232612.99
173	511374.72	2232647.28
174	511373.49	2232653.24
175	511372.07	2232686.02
176	511370.99	2232703.13
177	511368.62	2232740.51
178	511368.03	2232751.15
179	511367.17	2232760.83
180	511365.72	2232792.04
181	511363.22	2232836.39
182	511361.60	2232863.96
183	511359.62	2232899.92
184	511357.31	2232935.98
185	511355.10	2232971.31
186	511352.86	2233007.20
187	511351.63	2233026.40
188	511350.70	2233040.41
189	511348.20	2233078.99
190	511345.82	2233114.94
191	511345.21	2233125.86
192	511341.23	2233125.75
193	511341.83	2233114.70
194	511344.21	2233078.72
195	511346.59	2233042.68
196	511348.87	2233006.95
197	511351.11	2232971.06
198	511357.60	2232863.73
199	511359.71	2232827.80
200	511361.73	2232791.80
201	511363.18	2232760.57
202	511365.99	2232728.73
203	511367.20	2232705.67
204	511360.33	2232706.62
205	511360.50	2232702.56
206	511367.39	2232701.61
207	511369.51	2232652.75
208	511372.87	2232636.39
209	511377.96	2232599.51

## Каталог координат в МСК-59

Номер точки	396 К О О Р Д И Н А Т Ы	
	X	Y
107	511504.55	2231094.93
108	511504.64	2231135.52
109	511505.26	2231170.18
110	511506.53	2231239.96
111	511507.03	2231274.95
112	511508.08	2231309.12
113	511509.27	2231408.00
114	511510.20	2231436.39
115	511507.75	2231461.85
116	511520.01	2231489.80
117	511518.04	2231529.22
118	511516.46	2231566.77
119	511514.90	2231602.37
120	511513.31	2231637.62
121	511511.78	2231673.29

Номер точки	398 К О О Р Д И Н А Т Ы	
	X	Y
122	511510.11	2231709.51
123	511508.50	2231746.91
124	511504.04	2231750.46
125	511504.23	2231745.20
126	511504.58	2231744.91
127	511510.91	2231602.20
128	511514.04	2231529.03
129	511515.97	2231490.54
130	511503.67	2231462.51
131	511506.19	2231436.26
132	511505.27	2231408.09
133	511504.98	2231377.38
134	511504.08	2231309.21
135	511503.03	2231275.04
136	511502.54	2231240.02
137	511501.26	2231170.25
138	511500.64	2231135.49
139	511500.50	2231102.67

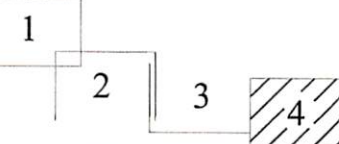
Номер точки	397 К О О Р Д И Н А Т Ы	
	X	Y
140	511424.26	2232232.59
141	511434.67	2232254.10
142	511433.82	2232260.11
143	511430.69	2232259.78
144	511430.72	2232255.13
145	511420.66	2232234.31

Масштаб 1:2000

## Условные обозначения:

- существующая часть границы, имеющаяся в ЕГРН
- образуемый земельный участок
- граница кадастрового квартала.
- номер кадастрового квартала.
- новая характерная точка границы, сведения о которой достаточны для определения ее местоположения
- кадастровый номер учтенного в ЕГРН земельного участка

## Схема совмещения листов



# СХЕМА ПРЕДПОЛАГАЕМЫХ К ИСПОЛЬЗОВАНИЮ ЗЕМЕЛЬ ИЛИ ЧАСТИ ЗЕМЕЛЬНОГО УЧАСТКА

Объект: Подземные линейные сооружения, а также их наземные части и сооружения, технологически необходимые для их использования, для размещения которых не требуется разрешения на строительство (сети наружного освещения по ул.Василия Васильева)  
 Местоположение: Пермский край, г. Пермь, ул. Василия Васильева  
 Площадь земельного участка, кв.м.: 11038  
 Категория земель: земли населенных пунктов  
 Вид разрешенного использования: отсутствует

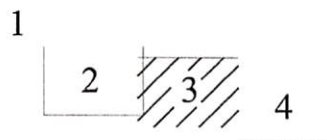


Масштаб 1:2000

## Условные обозначения:

- - существующая часть границы, имеющаяся в ЕГРН
- - образуемый земельный участок
- - граница кадастрового квартала.
- 59:01:4411480 - номер кадастрового квартала.
- 8 - новая характерная точка границы, сведения о которой достаточны для определения ее местоположения
- 59:01:4411480:431 - кадастровый номер учтенного в ЕГРН земельного участка

## Схема совмещения листов



ВЕРНО Заявитель: МКУ "Пермблагоустройства"  
 М.П. /Директор Масалев Е.В.



# СХЕМА ПРЕДПОЛАГАЕМЫХ К ИСПОЛЬЗОВАНИЮ ЗЕМЕЛЬ ИЛИ ЧАСТИ ЗЕМЕЛЬНОГО УЧАСТКА

Объект: Подземные линейные сооружения, а также их наземные части и сооружения, технологически необходимые для их использования, для размещения которых не требуется разрешения на строительство (сети наружного освещения по ул. Василия Васильева)  
 Местоположение: Пермский край, г. Пермь, ул. Василия Васильева  
 Площадь земельного участка, кв.м.: 11038  
 Категория земель: земли населенных пунктов  
 Вид разрешенного использования: отсутствует

Масштаб 1:2000

## Условные обозначения:

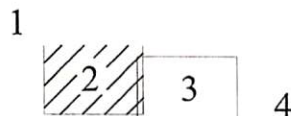
- - существующая часть границы, имеющаяся в ЕГРН
- - образуемый земельный участок
- - граница кадастрового квартала.
- 59:01:4411480 - номер кадастрового квартала.
- 8 - новая характерная точка границы, сведения о которой достаточны для определения ее местоположения
- 59:01:4411480:431 - кадастровый номер учтенного в ЕГРН земельного участка

## Каталог координат в МСК-59

344		
К О О Р Д И Н А Т Ы		
Номер точки	X	Y
52	511795.70	2230346.67
53	511781.42	2230375.26
54	511761.86	2230404.26
55	511742.67	2230433.12
56	511723.20	2230462.06
57	511703.96	2230491.51
58	511685.42	2230518.17
59	511666.35	2230547.14
60	511648.03	2230576.41
61	511630.78	2230603.62
62	511620.02	2230621.03
63	511612.37	2230633.38
64	511593.84	2230662.42
65	511576.51	2230692.24
66	511562.33	2230717.56
67	511549.85	2230732.48
68	511546.28	2230734.28
69	511540.22	2230722.27
70	511549.27	2230748.21
71	511540.29	2230782.30
72	511538.35	2230792.73
73	511534.01	2230797.82
74	511533.01	2230799.54

345		
К О О Р Д И Н А Т Ы		
Номер точки	X	Y
75	511536.39	2230781.42
76	511545.47	2230746.91
77	511558.26	2230716.63
78	511573.03	2230690.26
79	511590.43	2230660.34
80	511608.99	2230631.25
81	511616.65	2230618.87
82	511627.39	2230601.50
83	511644.64	2230574.28
84	511668.57	2230536.50
85	511682.10	2230515.93
86	511700.65	2230489.27
87	511719.87	2230459.85
88	511739.35	2230430.90
89	511758.54	2230402.04
90	511777.95	2230373.24
91	511778.55	2230372.04

Схема совмещения листов



# СХЕМА ПРЕДПОЛАГАЕМЫХ К ИСПОЛЬЗОВАНИЮ ЗЕМЕЛЬ ИЛИ ЧАСТИ ЗЕМЕЛЬНОГО УЧАСТКА

Объект: Подземные линейные сооружения, а также их наземные части и сооружения, технологически необходимые для их использования, для размещения которых не требуется разрешения на строительство (сети наружного освещения по ул.Василия Васильева)  
 Местоположение: Пермский край, г. Пермь, ул. Василия Васильева  
 Площадь земельного участка, кв.м.: 11038  
 Категория земель: земли населенных пунктов  
 Вид разрешенного использования: отсутствует

ВЕРНО Заявитель: МКУ "Пермблагостройства"

М.П.

Директор Масалев Е.В.

## Каталог координат в МСК-59

Номер точки	391	
	Х	У
1	512214.05	2229769.47
2	512199.90	2229784.31
3	512174.99	2229809.84
4	512150.00	2229834.92
5	512126.89	2229860.77
6	512102.75	2229886.32
7	512078.76	2229911.85
8	512053.83	2229938.31
9	512030.59	2229964.44
10	512007.98	2229991.06
11	511986.87	2230018.93
12	511965.69	2230046.67
13	511944.24	2230074.29
14	511923.35	2230101.77
15	511902.61	2230125.73
16	511881.88	2230149.78
17	511860.39	2230171.86
18	511838.93	2230193.52
19	511817.50	2230215.04
20	511796.03	2230237.55
21	511774.63	2230260.05
22	511753.19	2230282.78
23	511731.71	2230305.67
24	511710.26	2230328.22
25	511688.77	2230350.78
26	511667.33	2230373.22
27	511645.89	2230395.71
28	511624.46	2230418.26
29	511603.02	2230440.77
30	511581.58	2230463.22
31	511560.14	2230485.71
32	511538.70	2230508.22
33	511517.26	2230530.71
34	511495.82	2230553.22
35	511474.38	2230575.71
36	511452.94	2230598.22
37	511431.50	2230620.71

Номер точки	392	
	Х	У
38	511894.49	2230196.77
39	511900.39	2230216.53
40	511881.91	2230245.17
41	511857.38	2230275.65
42	511838.31	2230304.55
43	511828.43	2230329.85
44	511808.51	2230350.82
45	511789.21	2230371.97
46	511769.08	2230393.76
47	511749.00	2230415.22

Номер точки	393	
	Х	У
48	511820.89	2230309.41
49	511827.84	2230325.39
50	511824.17	2230342.98
51	511818.23	2230360.34

